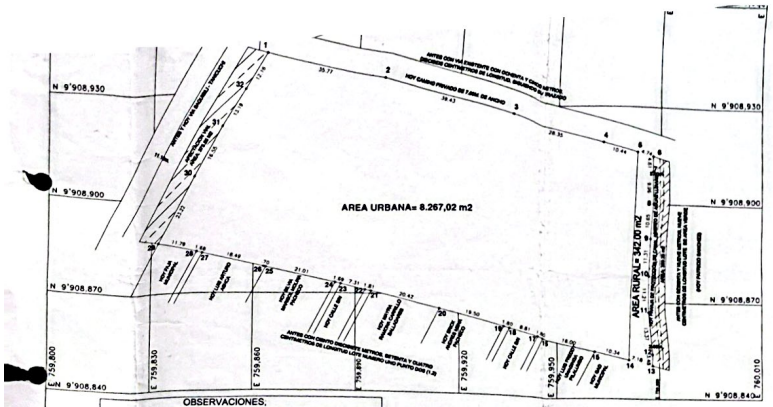


CUADRO DE LINDEROS SEGUN ESCRITURA PUBLICA DE COMPRA Y VENTA A FAVOR DEL SR. JUAN CARLOS HERRERA BONILLA Y SRA. MARIA ELENA TROYA RUIZ		
ORIENTACION	COLINDANTE	AREA
NORTE	CON VIA EXISTENTE CON OCHENTA Y CINCO METROS. DIECISEIS CENTIMETROS DE LONGITUD. SIGUIENDO SU TRAZADO	7.290.12 M2
SUR	CON CIENTO DIECISIETE METROS. SETENTA Y CUATRO CENTIMETROS DE LONGITUD LOTE NUMERO UNO PUNTO DOS (1.2)	
ESTE	CON SESENTA Y NUEVE METROS. NUEVE CENTIMETROS DE LONGITUD LOTE DE AREA VERDE	
OESTE	CON SESENTA Y CUATRO METROS. TREINTA Y SEIS CENTIMETROS DE LONGITUD VIA DEFINIDA	

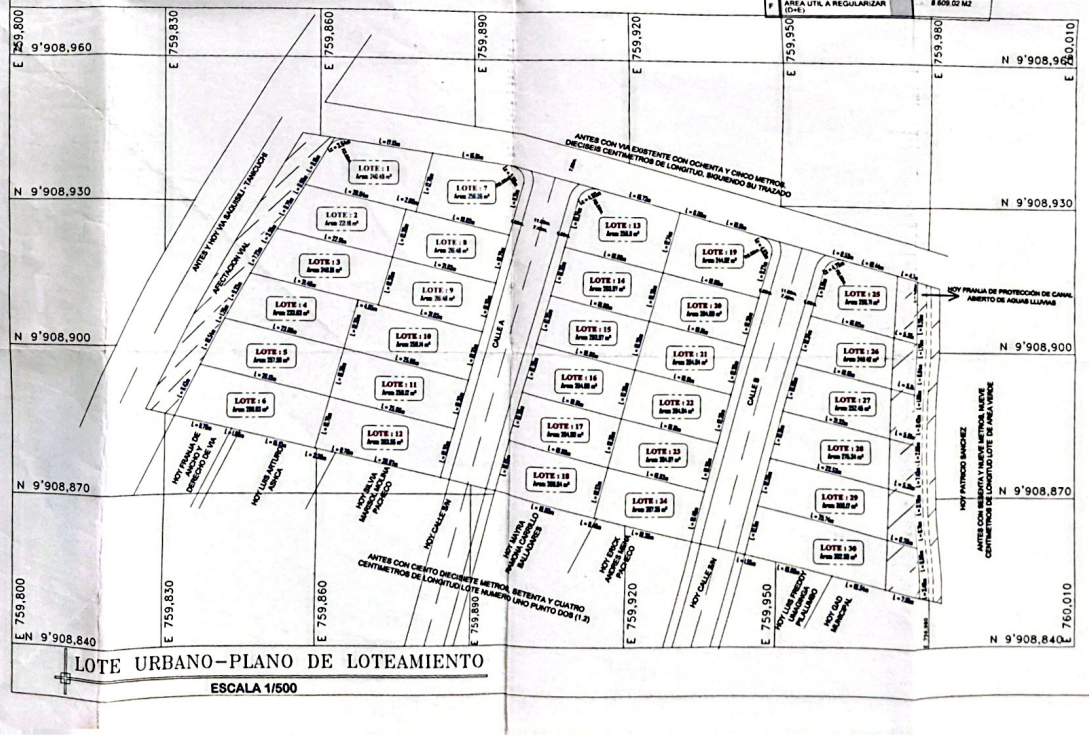
CUADRO DE LINDEROS SEGUN LEVANTAMIENTO PLANIMETRICO DEL PREDIO			
ORIENTACION	COLINDANTE	DIMENSION	AREA A REGULARIZAR
NORTE	CAMINO PRIVADO DE 7.90M. DE ANCHO EN 35.77 M. EN 36.43 M. EN 38.34 M. EN 10.44 M. Y EN 4.74M.	118.73 M.	8.609.02 M2
SUR	GAD MUNICIPAL EN 7.19M. Y EN 13.34M. PREDIO JARAGVGA PILALAMBO EN 18.50M. CALLE S/N EN 1.91M. EN 8.81M. Y EN 1.80M. EN 4.90M. MERA PACHECO EN 18.50M. MAYRA RAMONA CARRILLO BALLADARES EN 30.43M. CALLE S/N EN 1.91M. EN 7.31M. Y EN 1.80M. SR. IVA MARGOL MOLINA PACHECO EN 21.51M. LUIS ARTURO ASHCA EN 0.70M. Y EN 19.48M. FAJA MUNICIPAL EN 1.80 Y EN 11.78M.	150.33 M.	
ESTE	PATRICIO SANCHEZ SEPARADO CON UNA FRANJA DE PROTECCIÓN DE CANAL ABIERTO DE AGUAS LLUVIAS EN 8.81M. EN 8.99M. EN 10.88M. EN 11.31M. EN 1.21M. EN 13.27M. Y EN 3.46M.	64.99 M.	
OESTE	VIA SAQUISILI-TANICUCHI DE 11.19M. DE ANCHO EN 29.22M. EN 18.19M. EN 13.19M. Y EN 12.16M.	65.13 M.	

LOTE URBANO–PLANIMETRIA APROBADA

ESCALA 1/750

HISTORIAL DE ESCRITURA	
OTORGADO POR	SR. LUIS UGSHA SAQUICHE SRA. MARIA ERNESTINA TUCUMBI GUASHCA SR. GUILLERMO UGSHA SAQUICHE
A FAVOR DE	SR. JUAN CARLOS HERRERA BONILLA Y SRA. MARIA ELENA TROYA RUIZ
CELEBRADA EL	14 DE AGOSTO DEL AÑO 2014
EN LA NOTARIA	NOTARIA SEGUNDA DEL CANTON LTDA. ABOGADO MARIO ARMANDO BARRANTE LIZURAGA
REGISTRADA EL	3 DE OCTUBRE DEL AÑO 2014
BAJO LA PARTIDA N°	6565 DEL REGISTRO DE LA PROPIEDAD MUNICIPAL
AREA SEGUN ESCRITURA	7.290.12 M2
AREA EN SITIO	8.609.02 M2
TRAMITE A REALIZARSE	REGULARIZACION


CUADRO DE AREAS		
#	DESCRIPCION	AREA (M2)
A	AREA DE LEVANTAMIENTO REAL	8.294.12 M2
B	AREA DE AFECTACIÓN VIAL (-)	375.85 M2
C	AREA DE FRANJA DE PROTECCIÓN (-)	309.25 M2
D	AREA URBANA	8.267.02 M2
E	AREA RURAL	342.00 M2
F	AREA UTIL A REGULARIZAR (D+E)	8.609.02 M2



LOTE URBANO–PLANO DE LOTEAMIENTO

ESCALA 1/500

CUADRO DE COORDENAS DE LOS LOTES



CUADRO DE AREAS				
#	DESCRIPCION	AREA (M2)	NRO	%
A	AREA DE LEVANTAMIENTO ACTUAL	8609.02		
B	ACERA + VIAS	1.427.80		
C	AREA UTIL A-B	7.181.22		100%
C	LOTES	7.181.22	30	85%



ESTUDIO DE INGENIERÍA CALCULANDO Y CONSTRUYENDO SUS IDEAS
JORGE RAMOS BONILLA Ingeniero Civil Calculista Estructural
UBICACION: CALLE 9 DE OCTUBRE Y ORIENTE
TELEFONO: 0998928718 098549802

PROYECTO:

URBANIZACIÓN ALMERÍA RESIDENCIAL

PROYECTISTA: JORGE J. RAMOS B. INGENIERO Reg. Prof. SENESCYT. 1010-09-863261

PROPIETARIO: SR. JUAN CARLOS HERRERA BONILLA C.I. 0501967794

SECTOR: CARLOSMA	PARROQUIA:	CANTON: SAQUISILI	PROVINCIA: COTOPAXI
CALLES VIA SAQUISILI-TANICUCHI			

CONTIENE:
- PLANO DEL LOTEAMIENTO
- CUADRO DE COORDENADAS DE LOS LOTES
- CUADRO DE AREA Y LINDEROS

ESCALA: INDICADAS FECHA: DICIEMBRE-2025

CLAVE CATASTRAL: 0506500102105005000 1 **LOT-01**

SELLOS OFICIALES

FIRMA: 28.12.2025

Saquisili APROBACION DE PLANOS 28 DIC 2025 DIRECCION

Scanned with CamScanner